



**КОМИТЕТ ИМУЩЕСТВЕННЫХ ОТНОШЕНИЙ
АДМИНИСТРАЦИИ ПЕРМСКОГО МУНИЦИПАЛЬНОГО РАЙОНА**

РЕШЕНИЕ

о размещении объектов № 546

Пермский край
Пермский район

09.07.2021

Комитет имущественных отношений администрации Пермского муниципального района разрешает Акционерному обществу «Газпром газораспределение Пермь» (ИНН 5902183841, ОГРН 1025900512670, почтовый адрес: 614000, г. Пермь, ул. Петропавловская, 43)

размещение объекта: «газопровод давлением до 0,6 Мпа, для размещения которого не требуется разрешение на строительство»

на землях государственная собственность на которые не разграничена

на срок 1 год с 09.07.2021г. по 08.07.2022г.

Местоположение: Пермский край, Пермский район, Фроловское с/пос. д. Жебреи, ул. Набережная, к дому 7/1.

Приложение: схема предполагаемых к использованию земель или земельных участков.

Председатель комитета
имущественных отношений администрации
Пермского муниципального района



Г.В. Мюрес

(подпись, печать)

Схема предполагаемых к использованию земель или части земельного участка

Объект: Газопровод давлением до 0,6 Мпа включительно, для размещения которого не требуется разрешения на строительство до границ земельного участка с кадастровым номером 59:32:5740001:1

Местоположение: расположенным по адресу:
Пермский край, м.р-н Пермский, с.п. Фроловское, д. Жебреи, ул. Набережная, к дому 7/1

Площадь земель или части земельного участка, кв.м.: 775

Категория земель: земли населенных пунктов

Вид разрешенного использования: -

Описание границ смежных землепользователей:

От точки н1 до точки н3 - земельный участок с кадастровым номером 59:32:1820001:2996

От точки н3 до точки н4 - земельный участок с кадастровым номером 59:32:1820001:2657

От точки н4 до точки н6 - земельный участок с кадастровым номером 59:32:1820001:2996





От точки н6 до точки н7 - земельный участок с кадастровым номером 59:32:1820001:2732


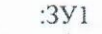
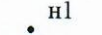

От точки н7 до точки н1 - земли общего пользования

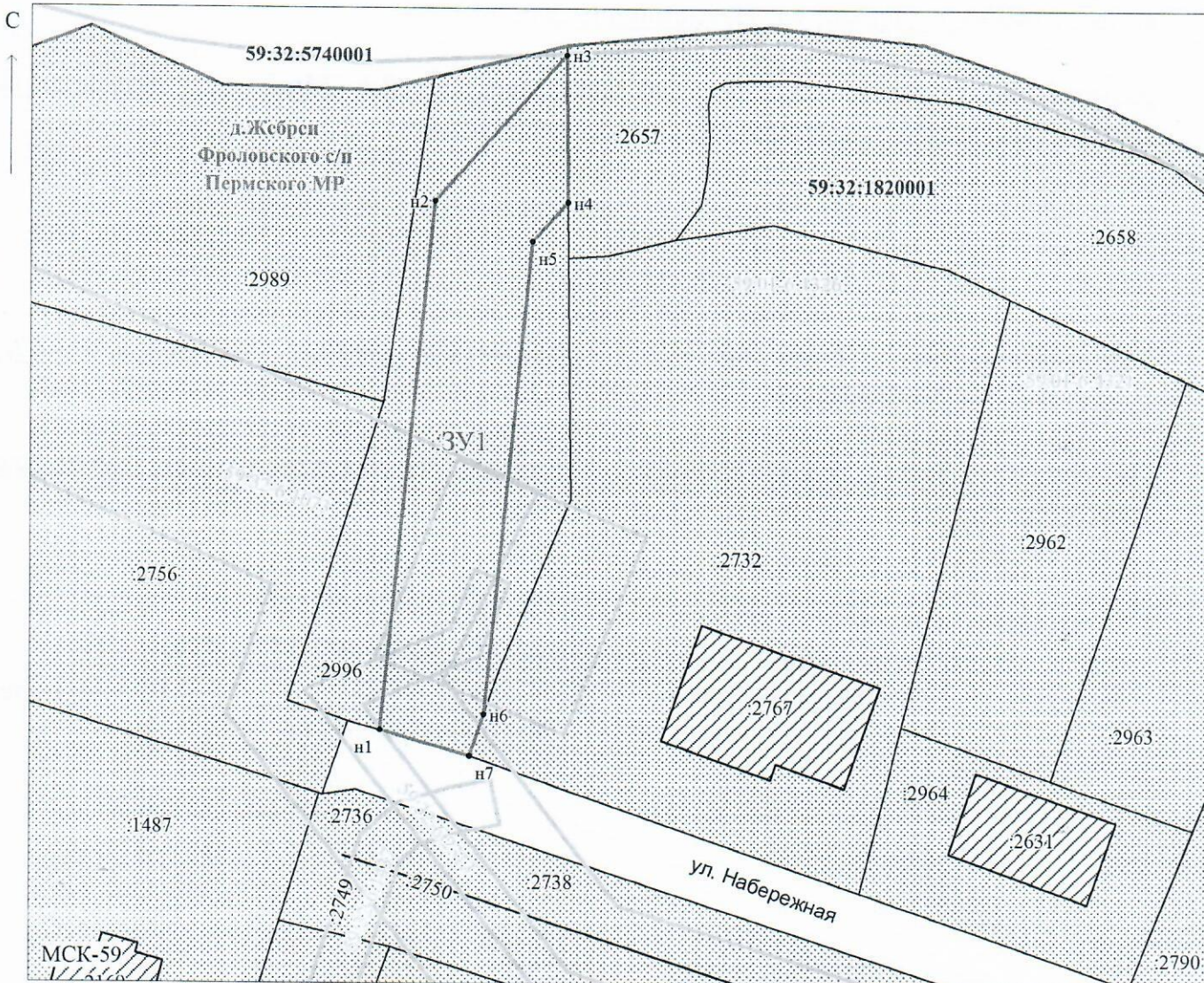
Каталог координат, м

№ точки границы	X	Y
н1	508969.58	2259165.38
н2	509027.29	2259171.15
н3	509043.22	2259185.41
н4	509027.14	2259185.61
н5	509022.90	2259181.77
н6	508971.29	2259176.60
н7	508966.84	2259175.04


Условные обозначения:

-  - предполагаемый участок земель, на которых планируется размещение объекта
-  - границы и номер земельного участка, сведения о которых внесены в ЕГРН
-  - границы и номер объекта капитального строительства, сведения о которых внесены в ЕГРН
-  - граница кадастрового квартала

-  - зоны с особыми условиями использования территории, сведения о которых внесены в ЕГРП
-  - обозначение запрашиваемого земельного участка
-  - характеристическая точка границ земель или части земельного участка
-  - номер кадастрового квартала



Масштаб 1:700

Заявитель:  / Егошина И.В.
МП (подпись, расшифровка подписи)

(для юридических лиц и индивидуальных предпринимателей)